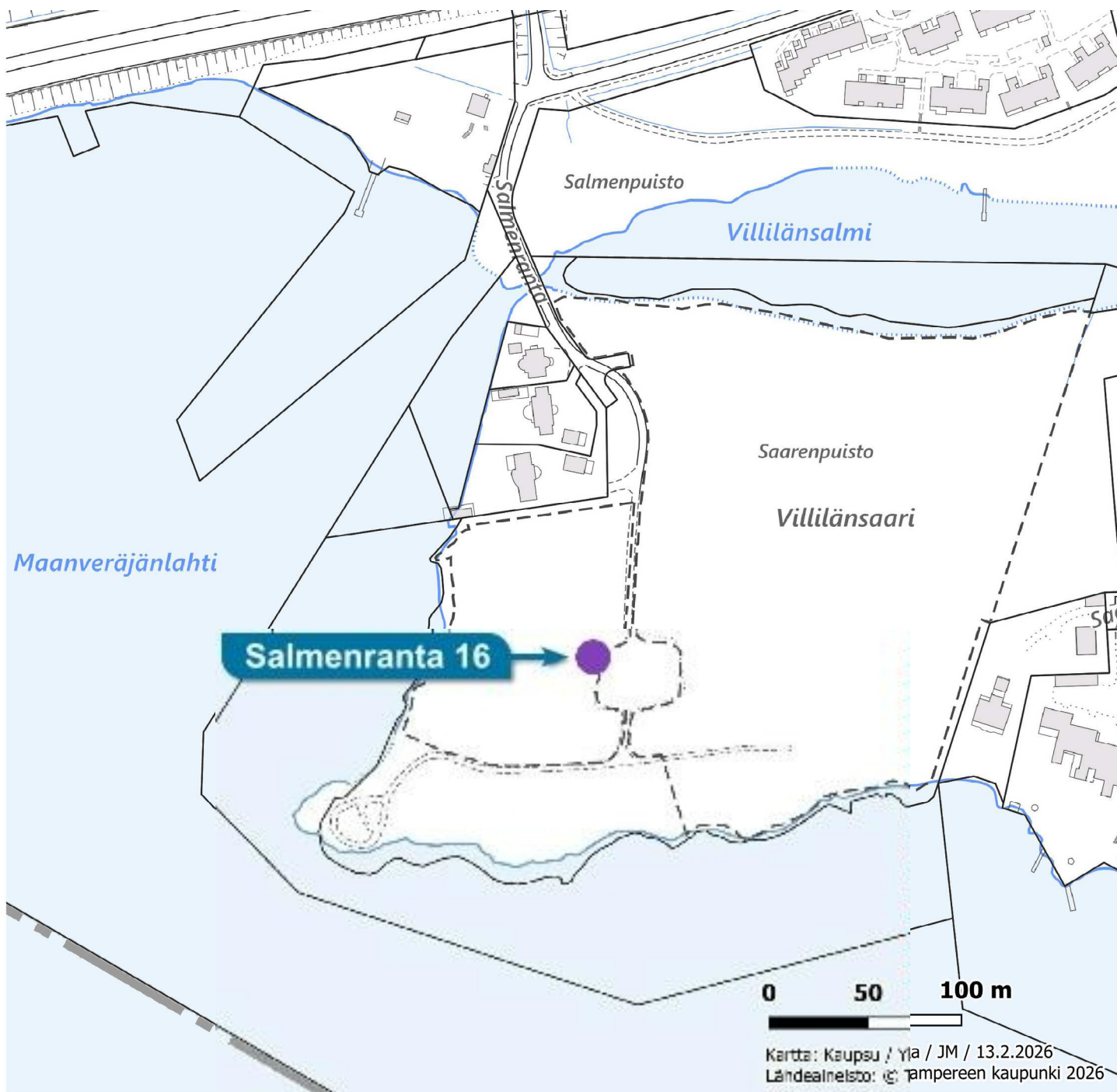


Rakennuspaikan sijainti ja ote poikkeuslupatilannekartasta



■	Hyväksytty
▲	Hylätty
●	Käsittely kesken

TAMPERE

VILLILÄN KAUPUNGINOSAN KORTTELEIDEN N^oT 3671-3673 -SEKÄ NIIDEN VÄLISEN PUOLSTON ASEMAKAAVA

ASEMAKAAVAMERKINTÖJEN SELITYS:

3 m SEN RAJAN ULKOPUOLELLA OLEVA VIIVA, JONKA SISÄPUOLISEN ALUEEN ASEMAKAAVALLE JA ASEMAKAAVAMAARÄYKSILLE ANOTAAN VAHVISTUSTA.

KORKEIN TONTIRAJA

VILLILÄ KAUPUNGINOSAN NIMI

3673 KORTTELIN NIMI

③ TONTIN N^o

VT VIILIELYSTONTTI

PUISTO

VESIALUEEN RAJA

KORKEAJÄNNITEJONTOA VARTEN VARATAVA ALUE

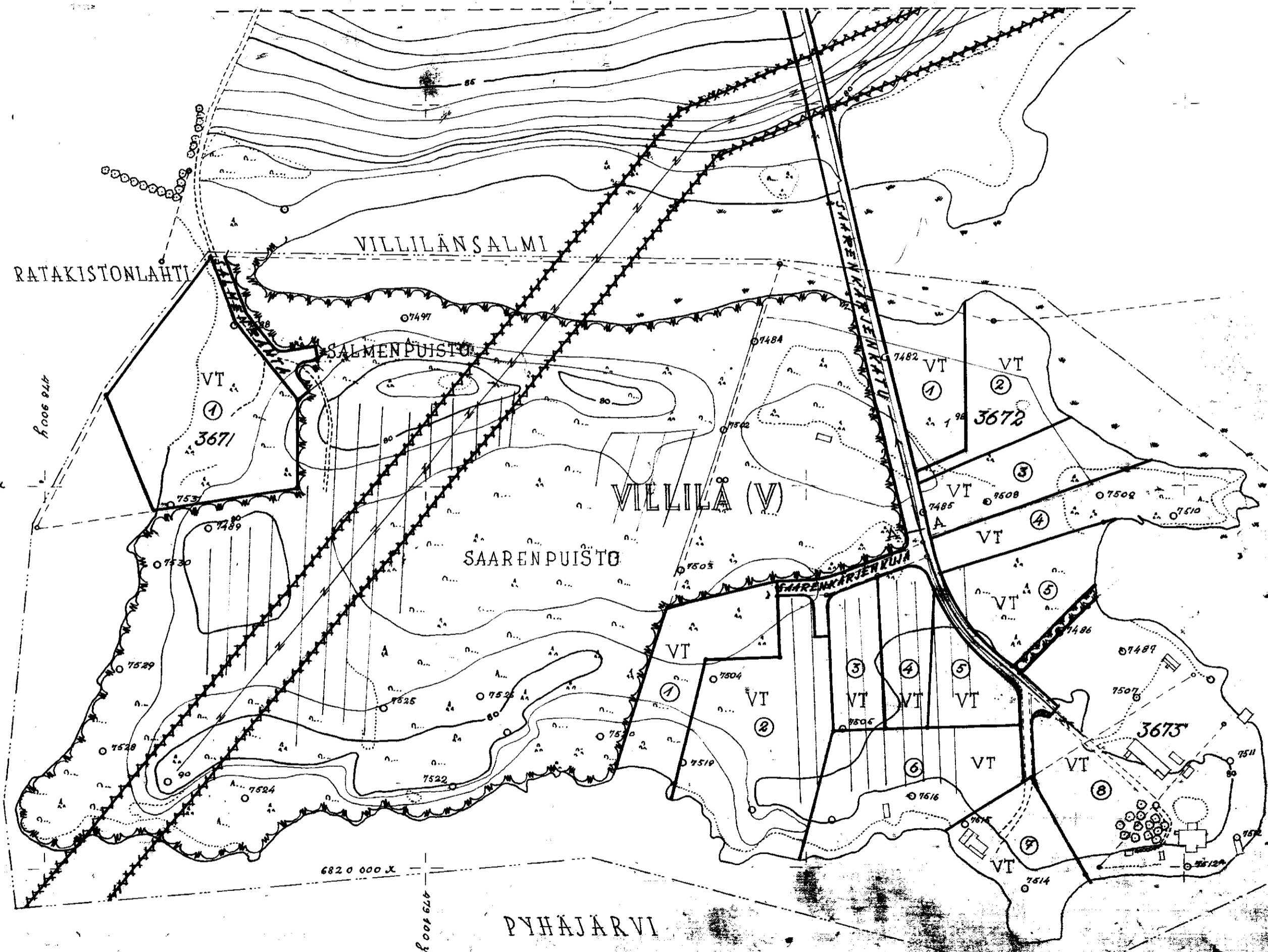
VIENÄRI

ASEMAKAAVAMAARÄYKSET:

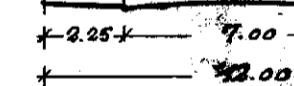
VT

VIILIELYSTONTISTA SAA ENINTÄÄN 1/15 KÄYTTÄÄ RAKENTAMISEEN. RAKENNUSTEN ETÄISYDEN TONTIRAJASTA ON OLTAVA VÄHINTÄÄN 6.0 m JA TOISI-TAAN VÄHINTÄÄN 8.0 m. TONTILLE SAA RAKENTAA 1-KERROKSISIA ASUIN- JA TALOUSRAKENNUKSIA. ASUINRAKENNUKSIIN SAADAAN SISUSTAA ULLAK-KOHUONEITA.

KORKEAJÄNNITEJONTOA VARTEN VARATAVA ALUE ON PIDETTÄVÄ VAPAA-NA 2.0 m KORKEANNASTA KASVILLISUUDESTA JA LAITEISTA.



KATUPROFILI A-A



1919
Saimo
VAHVISTUS